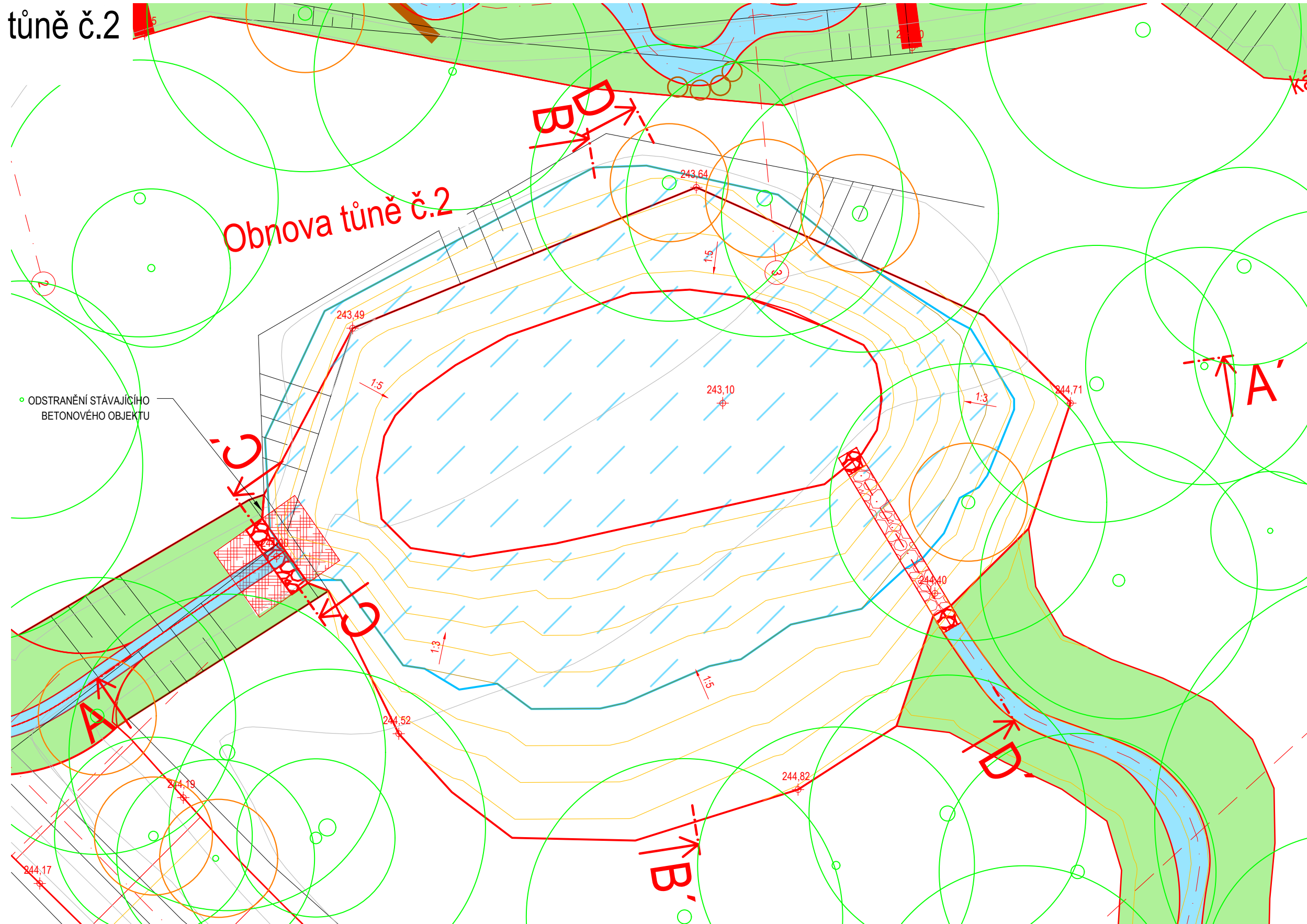


VÝKRES OBNOVY STÁVAJÍCÍ TŮNĚ Č.2

Situace tůně č.2

Měřítko: 1:100




LEGENDA:

- Hrany stávajícího stavu
- Hrany návrhu
- Vrstevnice stávajícího stavu po 0,5 m
- Vrstevnice návrhu po 0,2 m
- Osa stávajícího vodního toku
- Stávající vegetace
- Opevnění z rovnaniny LK
- Navržené ohumusování a osetí
- Maximální hladina

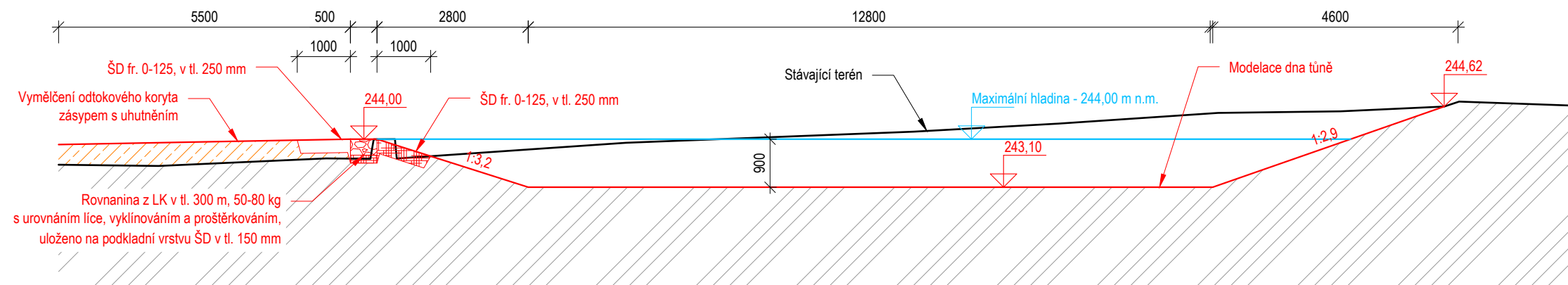
TŮŇ 2

PLOCHA: 180 m²
OBJEM: 490 m³
MAX. ZAHLOUBENÍ: 1,5 m
SKLONY SVAHŮ: 1:3 - 1:6



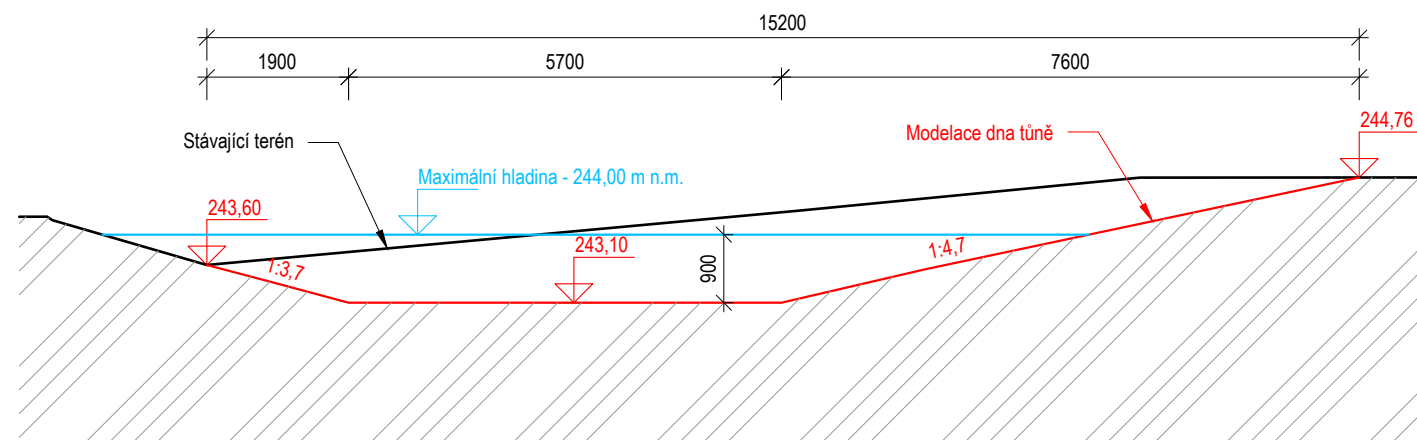
Řez A-A'

Měřítko: 1:100



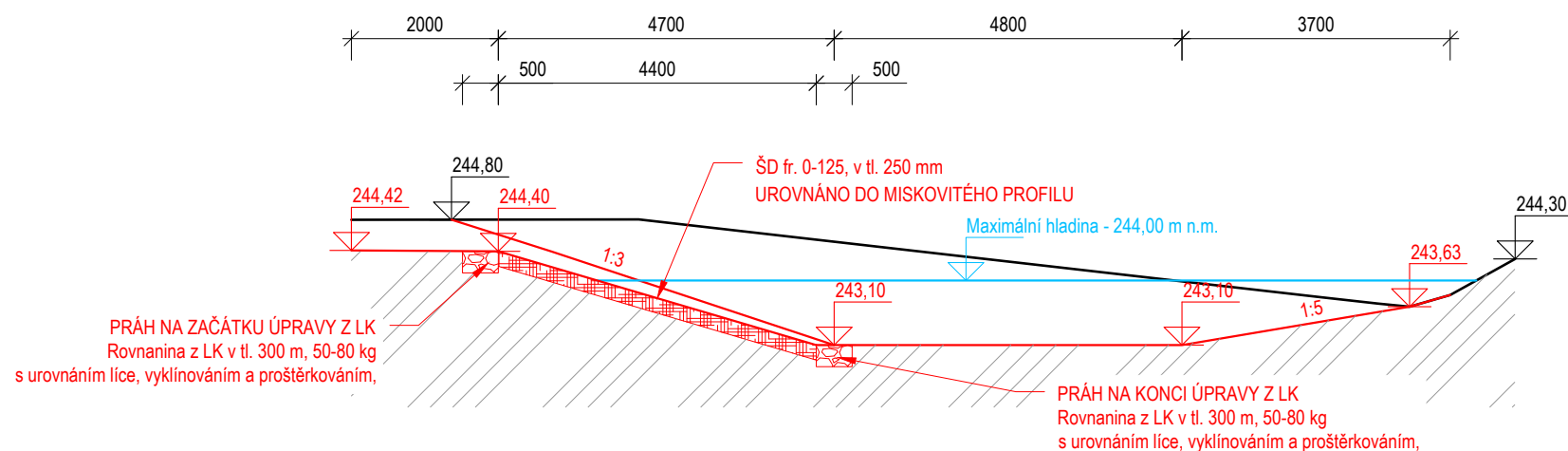
Řez B-B'

Měřítko: 1:100



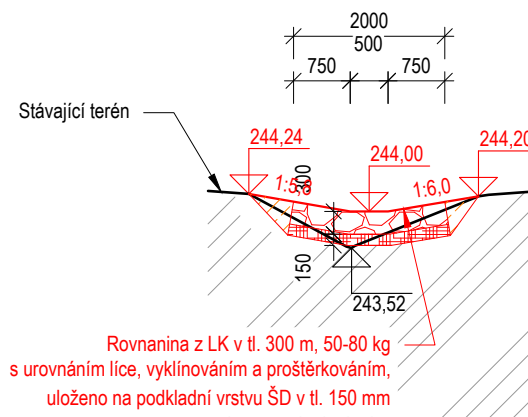
Řez D-D'

Měřítko: 1:100



Řez C-C'

Měřítko: 1:100



Souřadnicový systém: S-JTSK
Výškový systém: B. p. v.



ENVICONS s.r.o.

Sídlo a provozovna společnosti
Hradecká 569
533 52 Pardubice - Polabiny
Tel. / FAX: +420 466 531 787
info@envicons.cz • www.envicons.cz

Datum / Date

04/2025

Zadávk. č. / Job No.

30/2023

Stupeň / Stage

DPS

Kraj / Region

Moravskoslezský kraj

Stavební úřad / Building Authority

Magistrát města Karviné

Katastrální území / Catastral Area

Karviná-město, Ráj

Objednatel / Client

Město Karviná

Alce / Project

Revitalizace toku a oblasti
Lesopark Dubina

Stavební objekt / Building construction

SO 03 - Tůň a Mokřady

Název / Title

Výkres obnovy
stávající tůně č.2

Zodpovědný projektant / Responsible designer

Ing. Jiří Šubrt

Kontroloval / Checked by

Ing. Jiří Šubrt

Návrh vypracoval / Elaborated by

Ing. Jiří Šubrt

Měřítko / Scale

1:100

Výkres č. / DWG No.

03.02

Souprava / Copy